



みちのく潮風トレイル  
Michimoku Coastal Trail

# 【久慈市・小袖～野田村・道の駅のだ】 開通記念ウォーキング

開催日 平成29年11月26日(日)  
総距離 約10.5km  
歩行 約6時間  
受付 道の駅のだ 8:00～

※みちのく潮風トレイル(八戸～替代間)利用促進協議会  
「小袖海女センター」及び「道の駅のだ」において、八戸市・階上町・洋野町・久慈市・野田村・替代村の公式マップを展示しております。  
展示期間 11月26日～12月3日

▲道路伏し、早に注意

左下「小袖市街地図」

10 夫婦岩

P 男女トイレ

9 小袖海女センター

難路を登る(↑)

高台の見張り小屋からの絶景  
ここ以南、難路 判断は自己責任で

面を沢に下る(↓)

沢の渡渉 増水注意

ここ以南、海岸は崖 滑落注意

①三崎漁港  
スタート

▲ 滑落注意

▲ 道迷いし易い

②三崎

▲ 道迷いし易い

11 三崎

▲ 岩場 足場注意  
▲ 落石注意

▲ ルート以外の森の中の作業道などには進入しないこと

③久喜漁港

▲ 沢の渡渉 増水注意

▲ 尾根から斜面へ鋭角に下る(↘)

▲ 沢の渡渉 増水注意

▲ 道迷いし易い

▲ 沢の渡渉 増水注意

▲ 尾根から斜面へ鋭角に下る(↘)

▲ 滑落注意

▲ ここ以北、海岸は崖 滑落注意

④久喜浜

12 久喜浜

▲ 護岸の切れ目から斜路を通って海岸に出る(↓)

岩場の下を通行  
満潮・高潮時通行不可  
迂回路を通行のこと  
判断は自己責任で

1 大唐の倉

P 男女トイレ

2 道の駅「のだ」産直館ぱあふる

3 野田村仮設商店街

4 十府ヶ浦

野田市街地

⑥道の駅のだ  
ゴール

⑥道の駅のだ  
ゴール

拡大図

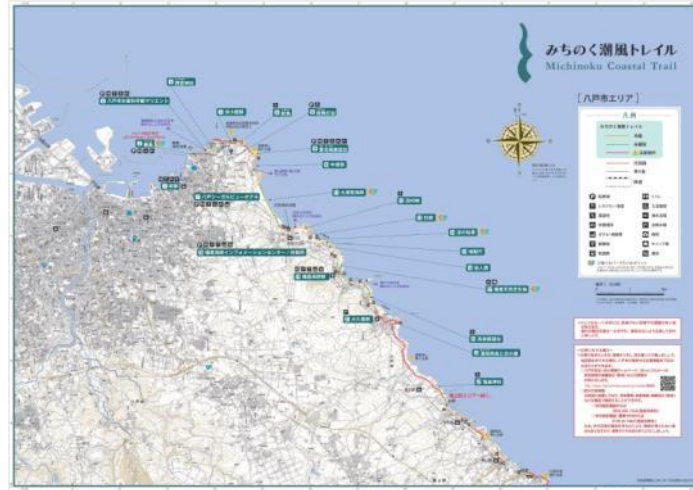
1 陸中野田駅

▲ 高台の公園を經由

⑥野田漁港

4 十府ヶ浦

8:45	道の駅のだ 出発 【バス移動】
9:10	①三崎漁港 到着
9:15	①三崎漁港【スタート】
10:45	②三崎
12:30	③久喜漁港 到着
13:45	③久喜漁港 出発
14:30	④久喜浜
14:50	⑥野田漁港
15:30	⑥道の駅のだ【ゴール】
15:45	解散



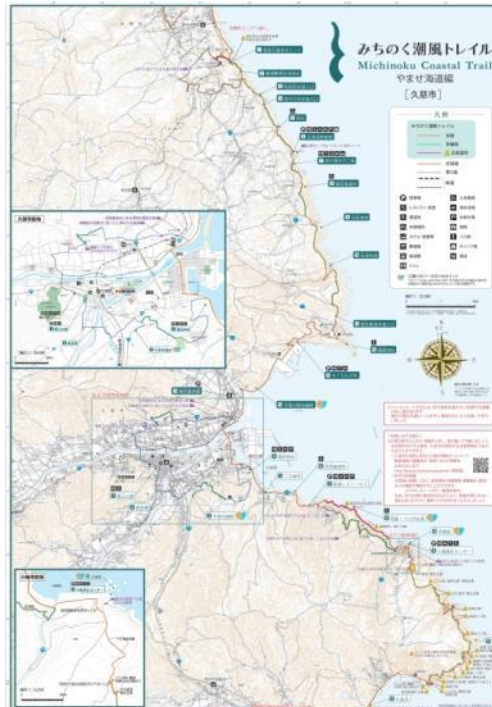
八戸市



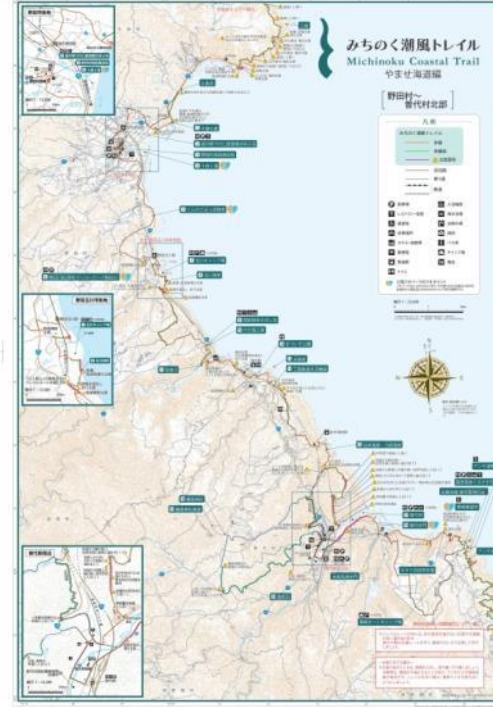
階上町



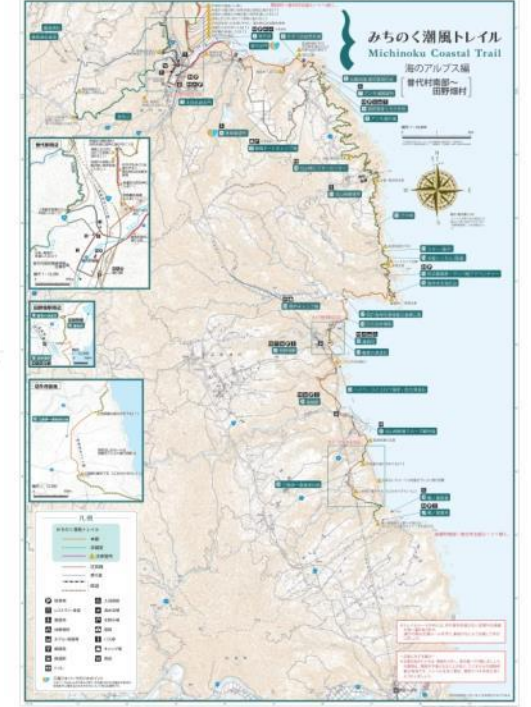
洋野町



久慈市



野田村～普代村北部



普代村南部～田野畑村